


COMUNE DI FOSSATO DI VICO  
PROVINCIA DI PERUGIA

STUDIO TECNICO Bellucci Geom. Alvaro tel. 075-919278



"Impianto recupero rifiuti speciali non pericolosi - iscrizione PG 73/98 (procedure semplificate). Aumento quantitativi trattabili (R13-R4)."

Loc. Osteria del Gatto

Proprietà:  
MANCI GIUSEPPE E  
NAZZARENO S.N.C.

Tavola: 2  
CARTOGRAFIE

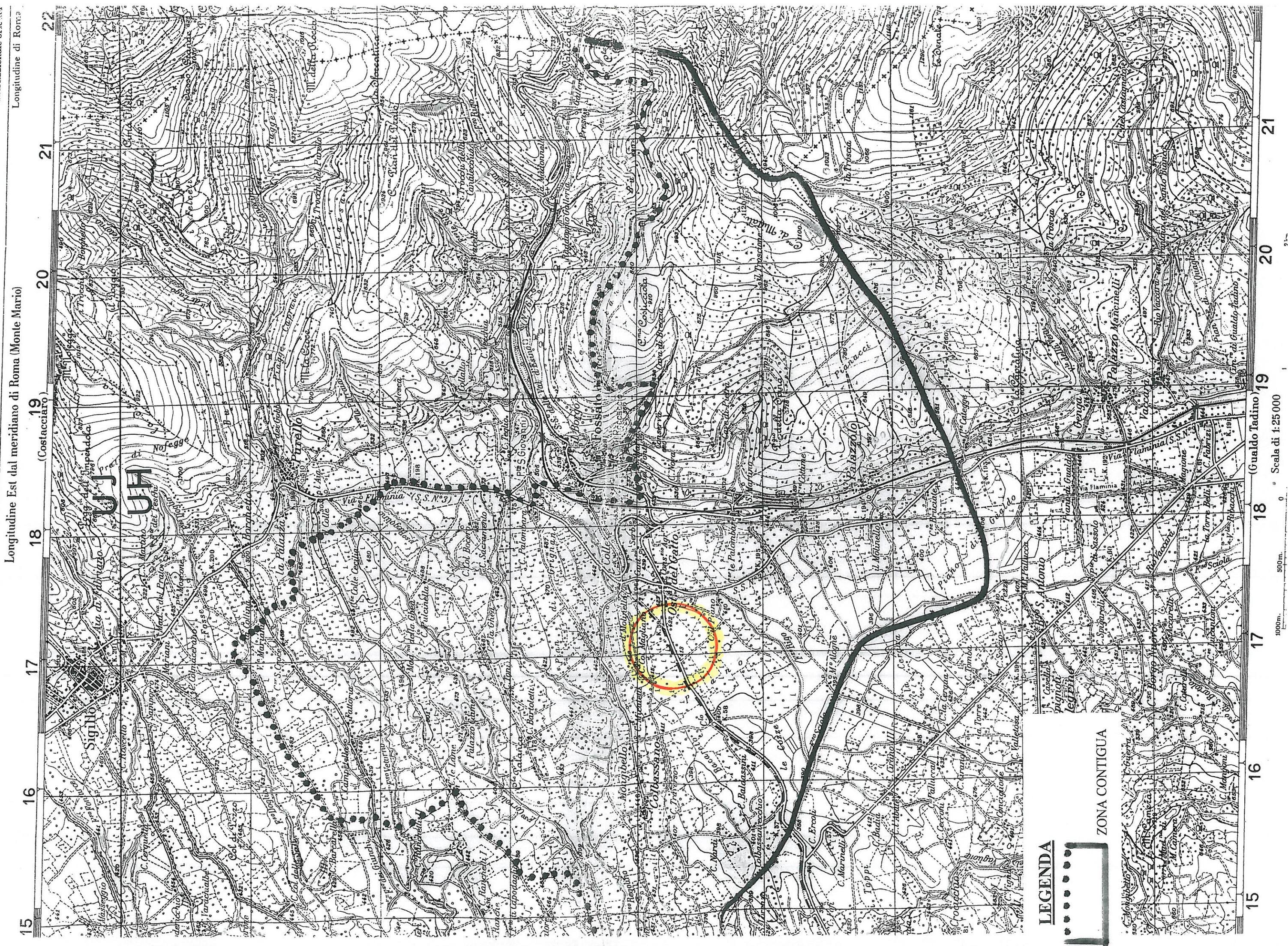
File: 1771.dwg  
Data: 18/05/16

Progettista

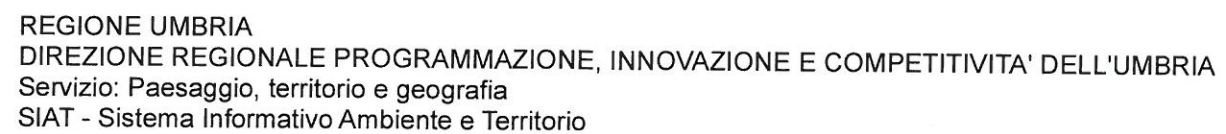


- 1) Cartografia IGM scala 1:25.000
- 2) Carta Tecnica Regionale scala 1:10.000
- 3) Ortofotocarta scala 1:10.000
- 4) Stralcio planimetria catastale scala 1:2000
- 5) Stralcio del PRG scala 1:2000









This is a detailed topographic map of the area around Gubbio, Italy. The map shows the town of Gubbio, including the railway station (Stazione) and the town square (Piazza). The Col Maiano hill is a prominent feature in the center. The map is labeled with numerous elevation points and place names, including Gubbio, Le Cozze, and the railway station. The map is oriented with North at the top.

Key locations and features include:

- Col Maiano**: A prominent hill in the center of the map.
- Gubbio**: The town of Gubbio, including the railway station (Stazione) and the town square (Piazza).
- Le Cozze**: A location in the lower-left corner.
- Stazione**: The railway station, located in the lower-right corner.
- Le Balneare**: A location in the lower-right corner.
- Col Maiano**: A hill in the center of the map.
- Col Maiano**: A hill in the center of the map.

The map is labeled with numerous elevation points and place names, including Gubbio, Le Cozze, and the railway station. The map is oriented with North at the top.

1:10.000

0 0,075 0,15 0,3 mi

0 0,125 0,25 0,5 km






Ortofoto 2011 1:10.000



25 febbraio 2016





Ufficio Provinciale di Perugia - Territorio Servizi Catastali - Direttore MARINA ANGELI

Vis. tel. (0.90 euro)





# ESTRATO DA PRG

SCALA 1:2000





## TESSUTI PREVALENTEMENTE RESIDENZIALI

TA	Tessuti di antica formazione prevalentemente residenziali
TA_s	Zone di rispetto e salvaguardia dei tessuti di antica formazione
TB_i	Tessuti di formazione recente prevalentemente residenziali consolidati
TB_e	Tessuti di formazione recente prevalentemente residenziali in completamento
TB_r	Tessuti esistenti in consolidamento - ambiti di riqualificazione residenziale
TC_a	Zone di formazione recente prev. residenziali già assoggettate a piano attuativo
TC_t	Zone prevalentemente residenziali in trasformazione
TC_n	Zone prevalentemente residenziali di nuovo impianto
TC_e	Zone prevalentemente residenziali di nuovo impianto estensive

## ZONE PRODUTTIVE E COMMERCIALI

TD_i	Zone industriali di formazione recente consolidate
TD_t	Zone industriali di formazione recente in trasformazione
TD_n	Zone industriali di nuovo impianto
TP_i	Zone produttive - commerciali di formazione recente consolidate
TP_t	Zone produttive - commerciali in trasformazione
TP_n	Zone produttive - commerciali di nuovo impianto

## ZONE PER SERVIZI PUBBLICI

TS_r1	Attrezzature per l'istruzione dell'obbligo
TS_r2	Attrezzature di interesse comune
TS_r3	Parcheggi e infrastrutture a supporto della mobilità
TS_n1	Attrezzature per la salute e l'assistenza